LE MONDE EN MARCHE

Niveau 2 (à partir de la 8e année)

Cartes

Alberta

Îles Britanniques

Soudan

2022/2023 : numéro 8 - supplément

LesPlan

Unité mensuelle d'actualités pour les classes canadiennes

Fiche d'acheminement : (veuillez faire circuler)

LE MONDE EN MARCHE

LE MONDE EN MARCHE
Niveau 2, 2022/2023 : numéro 8

ÉDITEUR
Eric Wieczorek

RÉDACTRICE EN CHEF
Janet Radschun Wieczorek

ILLUSTRATEUR
Mike Deas

COLLABORATRICES
Krista Clarke
Rosa Harris
Catriona Misfeldt
Erin Thomas

LE MONDE EN MARCHE © est publié huit fois au cours de l'année scolaire par :

LesPlan Educational Services Ltd.
#1 - 4144 Wilkinson Road
Victoria, C.-B. V8Z 5A7
www.lesplan.com
info@lesplan.com

TÉLÉPHONE : (sans frais) 888.240.2212
TÉLÉCOPIEUR : (sans frais) 888.240.2246
TWITTER : @LesPlan
ABONNEZ-VOUS À LE MONDE EN MARCHE ©
au prix de 28,75 $ par numéro.

DROITS D'AUTEUR
Ce matériel est couvert par les droits d'auteur. Les abonnés ont la permission de photocopier chaque numéro pour l'usage de l'ensemble des élèves et des enseignants d'une même école. De plus, les abonnés doivent veiller à ce que ce matériel ne puisse pas être consulté/utilisé par qui que ce soit en dehors de leur école.

EXEMPLAIRE GRATUIT :
Contactez-nous si vous souhaitez recevoir un exemplaire gratuit de nos autres publications ou si vous souhaitez qu'il soit envoyé à un ou une de vos collègues.

HAY'SXW'QA!
Nous sommes reconnaissants envers les peuples Lkwungen ainsi que les nations Songhees et Esquimalt, sur les territoires traditionnels non cédés desquels nous vivons et travaillons présentement.

N'hésitez pas à nous faire parvenir vos commentaires ou vos suggestions.

ÉNONCÉ DE MISSION

LesPlan Educational Services Ltd. vise à aider les enseignantes et enseignants à développer la compréhension et les aptitudes des élèves afin qu'ils puissent faire une évaluation critique des grands enjeux et événements de l'actualité en leur fournissant des ressources prêtes à l'emploi de grande qualité et à jour, le tout pour un prix abordable.

Je raffole de votre ressource!
***Le Monde en Marche* est devenu une ressource de base dans ma classe. Mes élèves sont très motivés par la variété d'activités et par le fait qu'ils arrivent à bien comprendre le langage.**

A. Normand, enseignante de 7e et 8e année,

Peterborough, Ont.

CALENDRIER DE PARUTION

Vous trouverez le calendrier de parution incluant les dates de publication de chaque numéro à la page des Abonnés de notre site web à :

www.lesplan.com/fr/abonnes

TRAVAIL SUR LA CARTE
L'ALBERTA

Complète ce travail de cartographie pour mieux comprendre le reportage « ***Les Albertains se rendent aux urnes*** ».

INSTRUCTIONS

1. Procure-toi toutes les ressources nécessaires et lis bien les instructions avant de commencer.

2. Ne colorie ta carte **qu'après** y avoir inscrit toute l'information demandée.

3. Écris d'abord au crayon, puis repasse par-dessus les lettres au stylo noir.

4. Applique-toi afin que ton travail soit bien propre.

Ressources nécessaires : crayon, stylo noir, crayons de couleur, règle, gomme à effacer et atlas.

Partie A Trouve et indique l'Alberta, en lettres MAJUSCULES, et colorie cette province en jaune.

Partie B Trouve et indique la capitale de l'Alberta et soulignes-en le nom.

Partie C Trouve et indique, en lettres MAJUSCULES, les provinces, le territoire ainsi que les états américains suivants et colorie-les de la couleur indiquée :

Colombie-Britannique (rose)
Territoires du Nord-Ouest (violet)
Idaho (rouge)
Saskatchewan (vert)
Washington (orange)
Montana (brun)

Partie D Trouve et indique les villes suivantes de l'Alberta :

Calgary
Lethbridge
St. Albert
Grande Prairie
Red Deer
Airdrie
Fort McMurray
Medicine Hat

Partie E Trouve et indique les villes suivantes de la C.-B. et de la Saskatchewan :

Kelowna
Cranbrook
North Battleford
Kamloops
Dawson Creek
Swift Current

Partie F Trouve et indique les lacs suivants et colorie-les en bleu clair :

Petit lac des Esclaves
Lac Athabasca

Partie G Trace et indique les rivières et fleuves suivants et colorie-les en bleu clair :

Rivière Athabasca
Rivière des Esclaves
Rivière Saskatchewan Nord
Rivière Red Deer
Fleuve Columbia
Rivière de la Paix
Rivière Saskatchewan Sud
Rivière Bow
Fleuve Fraser

Partie H Trouve et indique les lignes de latitude suivantes :

49° N
60° N

Partie I Complète ta carte en y ajoutant un cadre, un titre et une rose des vents. ★

Alberta

0 50 100 150 200 250 kilomètres

CORRIGÉS

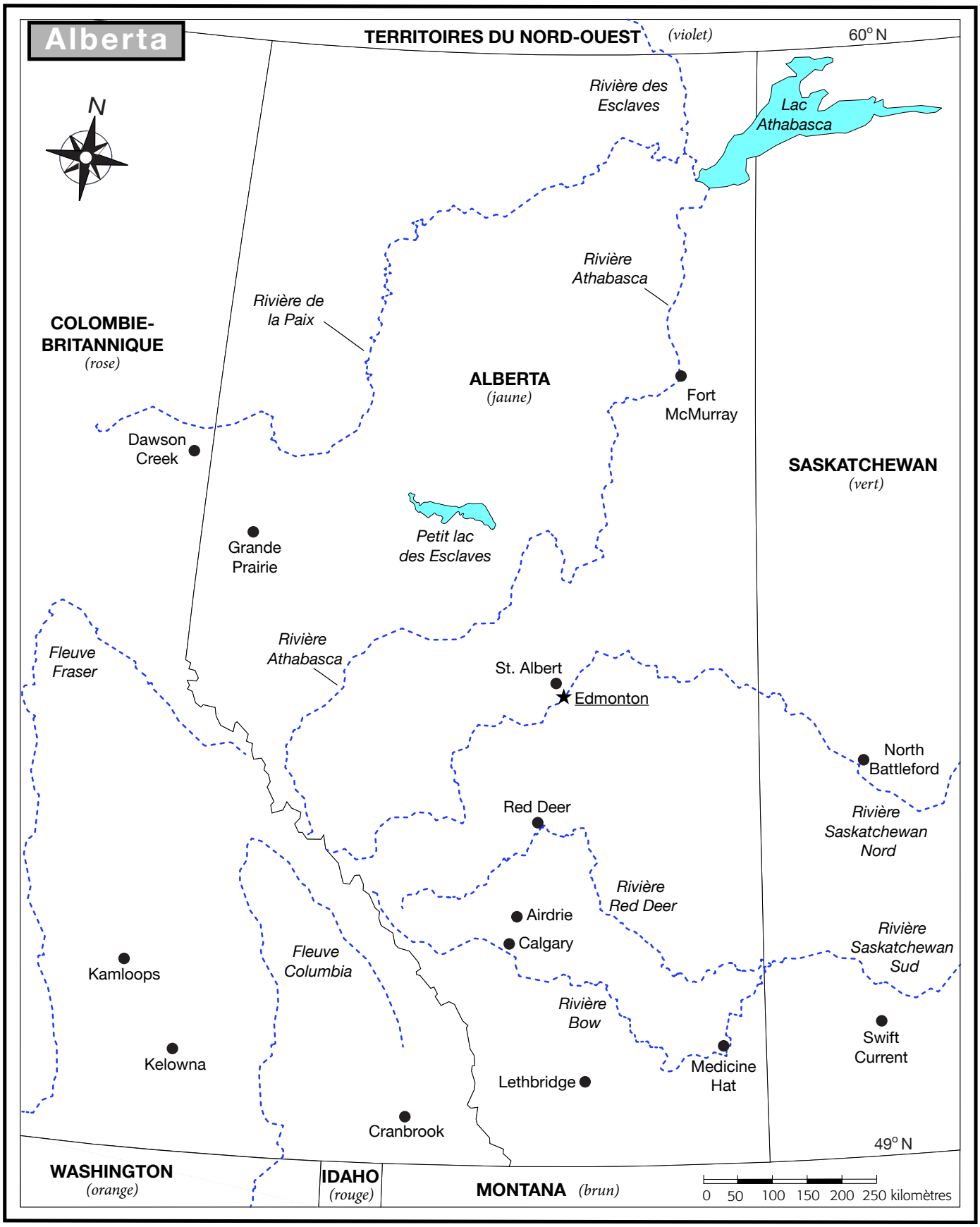
Alberta
TERRITOIRES DU NORD-OUEST (violet)
60° N
N
Rivière des Esclaves
Lac Athabasca
Rivière Athabasca
Rivière de la Paix
COLOMBIE-BRITANNIQUE (rose)
ALBERTA (jaune)
Fort McMurray
Dawson Creek
SASKATCHEWAN (vert)
Petit lac des Esclaves
Grande Prairie
Fleuve Fraser
Rivière Athabasca
St. Albert
Edmonton
North Battleford
Red Deer
Rivière Saskatchewan Nord
Rivière Red Deer
Airdrie
Calgary
Rivière Saskatchewan Sud
Kamloops
Fleuve Columbia
Rivière Bow
Swift Current
Kelowna
Medicine Hat
Lethbridge
Cranbrook
49° N
WASHINGTON (orange)
IDAHO (rouge)
MONTANA (brun)
0 50 100 150 200 250 kilomètres

CORRIGÉS

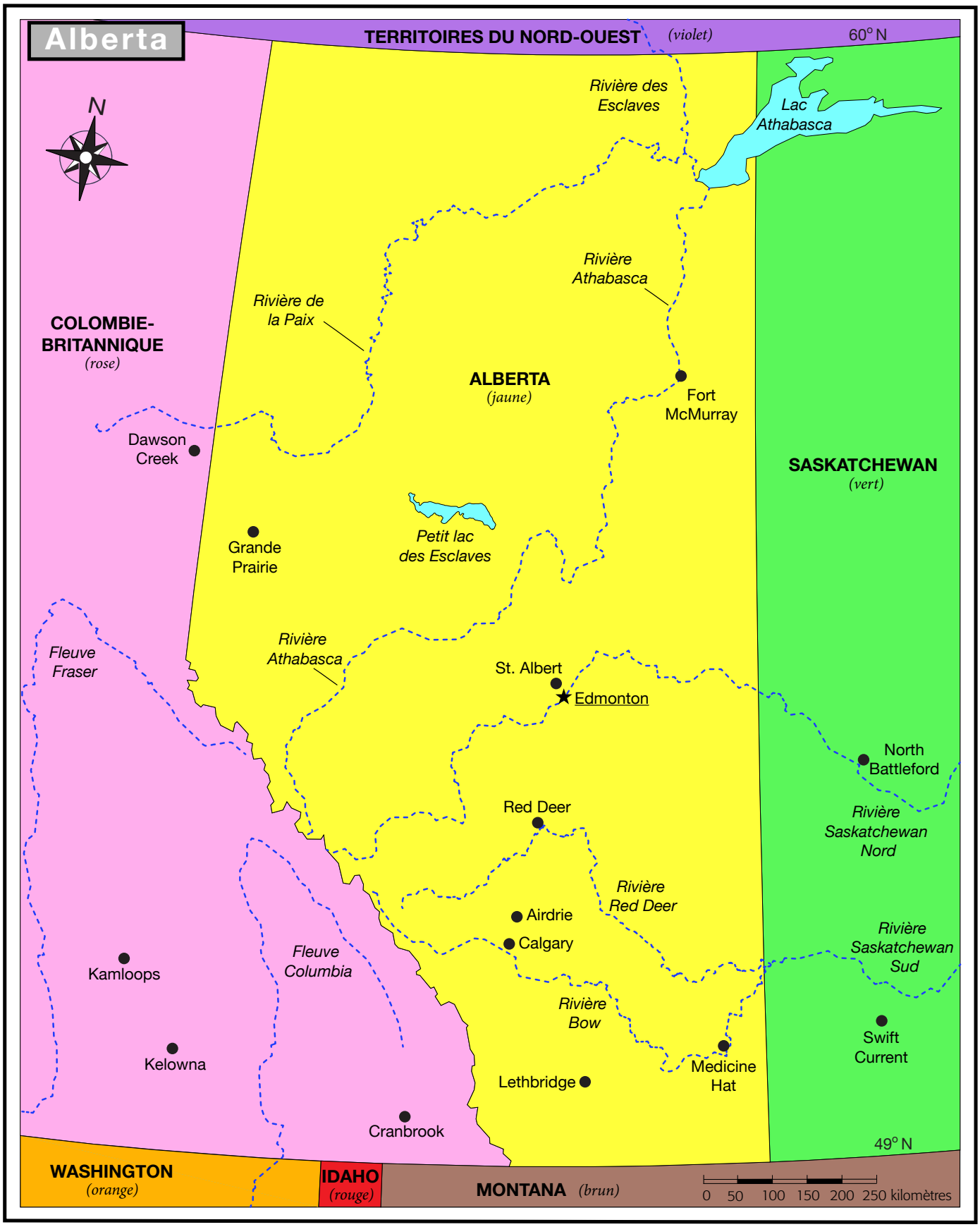
Alberta
TERRITOIRES DU NORD-OUEST (violet)
60° N
N
Rivière des Esclaves
Lac Athabasca
Rivière Athabasca
Rivière de la Paix
COLOMBIE-BRITANNIQUE (rose)
ALBERTA (jaune)
Fort McMurray
Dawson Creek
SASKATCHEWAN (vert)
Petit lac des Esclaves
Grande Prairie
Fleuve Fraser
Rivière Athabasca
St. Albert
Edmonton
North Battleford
Red Deer
Rivière Saskatchewan Nord
Rivière Red Deer
Airdrie
Calgary
Rivière Saskatchewan Sud
Fleuve Columbia
Kamloops
Rivière Bow
Swift Current
Kelowna
Medicine Hat
Lethbridge
Cranbrook
49° N
WASHINGTON (orange)
IDAHO (rouge)
MONTANA (brun)
0 50 100 150 200 250 kilomètres

TRAVAIL SUR LA CARTE
ÎLES BRITANNIQUES

Complète ce travail de cartographie pour mieux comprendre le reportage « ***Le roi Charles est officiellement couronné*** ».

INSTRUCTIONS

1. Procure-toi toutes les ressources nécessaires et lis bien les instructions avant de commencer.

2. Ne colorie ta carte **qu'après** y avoir inscrit toute l'information demandée.

3. Écris d'abord au crayon, puis repasse par-dessus les lettres au stylo noir.

4. Applique-toi afin que ton travail soit bien propre.

Ressources nécessaires : crayon, stylo noir, crayons de couleur, règle, gomme à effacer et atlas.

Partie A Trouve et indique, en lettres MAJUSCULES, les pays suivants, et colorie chacun de la couleur indiquée :

Écosse (orange)
Pays de Galles (rose)
Irlande (vert)
Angleterre (rouge)
Irlande du Nord (jaune)
France (brun)

Partie B Trouve et indique la capitale du Royaume-Uni et celle de l'Irlande et soulignes-en le nom.

Partie C Trouve et indique les villes d'Angleterre suivantes :

Birmingham
Sheffield
Bristol
Liverpool
Leeds
Manchester

Partie D Trouve et indique les villes d'Écosse et du Pays de Galles suivantes :

Glasgow
Cardiff
Édimbourg

Partie E Trouve et indique les îles suivantes :

Île de Man
Îles Hébrides intérieures
Îles Hébrides extérieures
Îles Orcades

Partie F Trouve et indique les étendues d'eau suivantes, et colorie toutes les étendues marines en bleu foncé :

Océan Atlantique
Moray Firth
Canal du Nord
Canal Saint-Georges
Canal de Bristol
Pas de Calais
Mer du Nord
Firth of Forth
Mer d'Irlande
Mer Celtique
Manche

Partie G Dessine et indique les fleuves suivants, et colorie-les en bleu clair :

Tamise
Shannon

Partie H Trace et indique le méridien d'origine.

Partie I Complète ta carte en y ajoutant un cadre, un titre et une rose des vents. ★

Royaume-Uni


Irlande

0 50 100 150 200 kilomètres

CORRIGÉS

Îles Britanniques
N
Îles Orcades
Mer du Nord
Îles Hébrides extérieures
Moray Firth
ÉCOSSE
(orange)
Îles Hébrides intérieures
Firth of Forth
le méridien d'origine (0°)
Glasgow
Édimbourg
Canal du Nord
IRLANDE DU NORD
(jaune)
Newcastle
Île de Man
Leeds
Shannon
Mer d'Irlande
Liverpool
Manchester
Sheffield
Dublin
IRLANDE
(vert)
PAYS DE GALLES
(rose)
Birmingham
ANGLETERRE
(rouge)
Canal Saint-Georges
Tamise
Canal de Bristol
Londres
Pas de Calais
Mer Celtique
Manche
Océan Atlantique
FRANCE
(brun)
0 50 100 150 200 kilomètres

CORRIGÉS

Îles Britanniques
N
Îles Orcades
Mer du Nord
Îles Hébrides extérieures
Moray Firth
ÉCOSSE
(orange)
Îles Hébrides intérieures
Firth of Forth
le méridien d'origine (0°)
Glasgow
Édimbourg
Canal du Nord
IRLANDE DU NORD
(jaune)
Newcastle
Île de Man
Leeds
Shannon
Mer d'Irlande
Liverpool
Manchester
Sheffield
Dublin
IRLANDE
(vert)
PAYS DE GALLES
(rose)
Birmingham
ANGLETERRE
(rouge)
Canal Saint-Georges
Tamise
Canal de Bristol
Londres
Pas de Calais
Manche
Mer Celtique
Océan Atlantique
FRANCE
(brun)
0 50 100 150 200 kilomètres

TRAVAIL SUR LA CARTE SOUDAN

Complète ce travail de cartographie pour mieux comprendre le reportage « ***Le Soudan au bord de la catastrophe*** ».

INSTRUCTIONS

1. Procure-toi toutes les ressources nécessaires et lis bien les instructions avant de commencer.

2. Ne colorie ta carte qu'après y avoir inscrit toute l'information demandée.

3. Écris d'abord au crayon, puis repasse par-dessus les lettres au stylo noir.

4. Applique-toi afin que ton travail soit bien propre.

Ressources nécessaires : crayon, stylo noir, crayons de couleur, règle, gomme à effacer et atlas.

Partie A Trouve et indique le Soudan, en lettres MAJUSCULES, et colorie ce pays en vert.

Partie B Trouve et indique la capitale du Soudan et soulignes-en le nom.

Partie C Trouve et indique, en lettres MAJUSCULES, les pays suivants et colorie chacun de la couleur indiquée :

Libye (orange)
Soudan du Sud (orange)
Éthiopie (rose)
Égypte (violet)
Yémen (jaune)
Tchad (rouge)
République centrafricaine (violet)
Érythrée (rouge)
Arabie saoudite (brun)

Partie D Trouve et indique la capitale de chacun de ces pays et soulignes-en le nom.

Partie E Trouve et indique, en lettres MAJUSCULES, les pays suivants et colorie chacun de la couleur indiquée :

Niger (jaune)
Ouganda (jaune)
Kenya (violet)
Djibouti (vert)
Iran (violet)
Jordanie (rouge)
Cameroun (rose)
République démocratique du Congo (brun)
Somalie (orange)
Irak (vert)
Koweït (jaune)
Israël (jaune)

Partie F Trouve et indique les étendues d'eau salée suivantes et colorie-les en bleu foncé :

Océan Indien
Mer Rouge
Mer Méditerranée
Golfe d'Aden
Golfe Persique

Partie G Trouve et indique les étendues d'eau douce suivantes et colorie-les en bleu clair :

Lac Tchad
Lac Turkana

Partie H Trace et indique les fleuves suivants et colorie-les en bleu clair :

Nil
Nil bleu
Nil blanc

Partie I Trace et indique le tropique du Cancer (23° N).

Partie J Colorie les territoires restants en gris.

Partie K Complète ta carte en y ajoutant un cadre, un titre et une rose des vents. ★

Soudan

0 150 300 450 600 kilomètres

CORRIGÉS

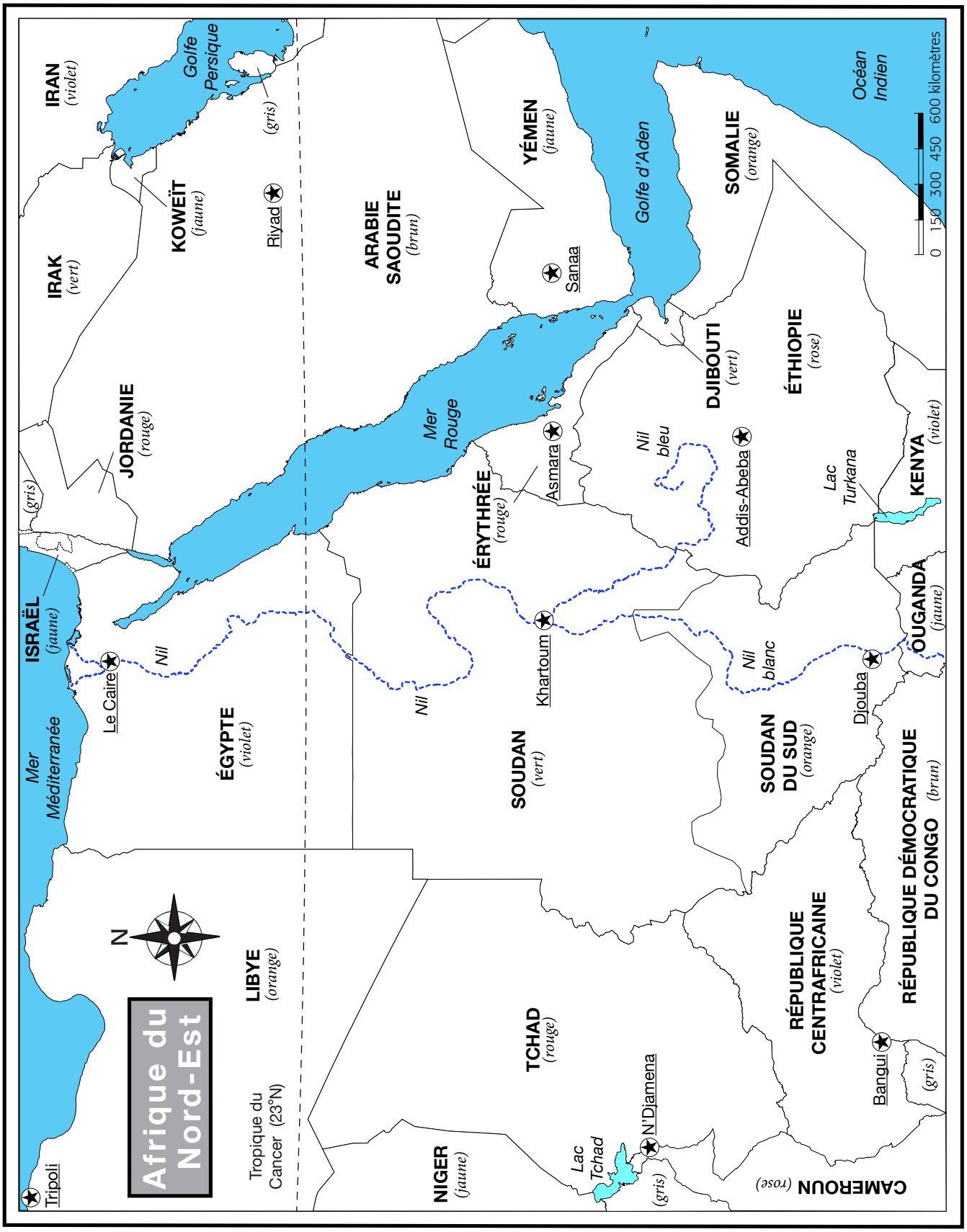
Afrique du Nord-Est
N
Tropique du Cancer (23°N)
Mer Méditerranée
Golfe Persique
Golfe d'Aden
Mer Rouge
Océan Indien
0 150 300 450 600 kilomètres
IRAN (violet)
IRAK (vert)
KOWEÏT (jaune)
ARABIE SAOUDITE (brun)
YÉMEN (jaune)
SOMALIE (orange)
JORDANIE (rouge)
ÉGYPTE (violet)
ISRAËL (jaune)
LIBYE (orange)
ÉRYTHRÉE (rouge)
DJIBOUTI (vert)
ÉTHIOPIE (rose)
KENYA (violet)
OUGANDA (jaune)
SOUDAN (vert)
SOUDAN DU SUD (orange)
TCHAD (rouge)
NIGER (jaune)
RÉPUBLIQUE CENTRAFRICAINE (violet)
RÉPUBLIQUE DÉMOCRATIQUE DU CONGO (brun)
CAMEROUN (rose)
(gris)
Nil
Nil bleu
Nil blanc
Lac Tchad
Lac Turkana
Riyad
Sanaa
Asmara
Addis-Abeba
Khartoum
Djouba
Bangui
N'Djamena
Le Caire
Tripoli

CORRIGÉS

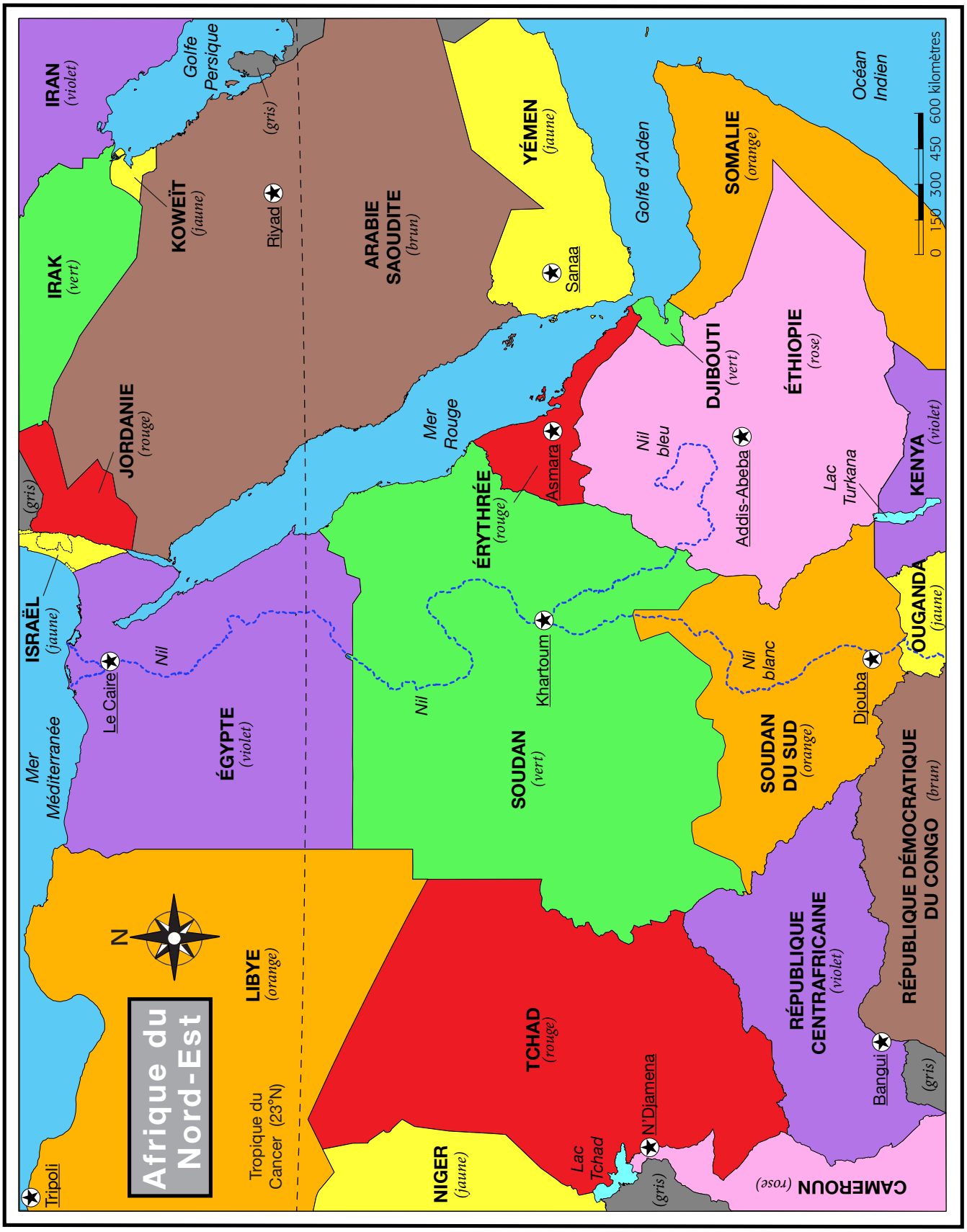
Afrique du Nord-Est
N
Tropique du Cancer (23°N)
Tripoli
LIBYE (orange)
Mer Méditerranée
Le Caire
ÉGYPTE (violet)
Nil
ISRAËL (jaune)
(gris)
JORDANIE (rouge)
IRAK (vert)
IRAN (violet)
KOWEÏT (jaune)
Golfe Persique
(gris)
Riyad
ARABIE SAOUDITE (brun)
YÉMEN (jaune)
Sanaa
Golfe d'Aden
SOMALIE (orange)
Océan Indien
0 150 300 450 600 kilomètres
Mer Rouge
Asmara
ÉRYTHRÉE (rouge)
Nil
Khartoum
SOUDAN (vert)
Nil bleu
Addis-Abeba
DJIBOUTI (vert)
ÉTHIOPIE (rose)
Lac Turkana
KENYA (violet)
OUGANDA (jaune)
Nil blanc
Djouba
SOUDAN DU SUD (orange)
NIGER (jaune)
TCHAD (rouge)
Lac Tchad
N'Djamena
(gris)
RÉPUBLIQUE CENTRAFRICAINE (violet)
Bangui
(gris)
RÉPUBLIQUE DÉMOCRATIQUE DU CONGO (brun)
CAMEROUN (rose)

Formulaire de commande

Envoyez par courriel à **info@lesplan.com** ou par télécopieur au **(888) 240-2246**
ou commandez en ligne : **www.lesplan.com/fr**

Contenu canadien · Canadian Content

LesPlan Educational Services Ltd
Au service des enseignants depuis 1990

EXPÉDIER À (veuillez écrire clairement en caractères d'imprimerie)

NOM DE L'ENSEIGNANT(E) _____ ÉCOLE _____

COURRIEL _____ ADRESSE _____

( ) _____

NUMÉRO DE TÉLÉPHONE _____ VILLE _____ PROVINCE/TERRITOIRE _____ CODE POSTAL _____

ABONNEMENTS PDF/WORD

Publication	Langue	Niveau scolaire	Coût		Montant
			4 numéros (sept. - déc.)	**8 numéros** (sept. – mai)	
Nos Nouvelles	**Français**	À partir de la 3e année	☐ 115 $	☐ 230 $	
Le Monde en Marche - Niveau 1	**Français**	À partir de la 5e année	☐ 115 $	☐ 230 $	
Le Monde en Marche - Niveau 2	**Français**	À partir de la 8e année	☐ 115 $	☐ 230 $	
The Canadian Reader	English	Grades 3 and up	☐ $115	☐ $230	
What in the World? - Level 1	English	Grades 5 and up	☐ $115	☐ $230	
What in the World? - Level 2	English	Grades 8 and up	☐ $115	☐ $230	
			5 numéros (sept. - mai)		
Bâtir des ponts - Niveau 1	**Français**	À partir de la 5e année	☐ 150 $		
Bâtir des ponts - Niveau 2	**Français**	À partir de la 8e année	☐ 150 $		
Building Bridges - Level 1	English	Grades 5 and up	☐ $150		
Building Bridges - Level 2	English	Grades 8 and up	☐ $150		
				Sous-total A	

ABONNEMENTS INTERACTIFS EN LIGNE

Publication	Langue	Niveau scolaire	Coût		Montant
			20 numéros (sept. - janv.)	**40 numéros** (sept. – juin)	
Infos-Jeunes	**Français**	À partir de la 3e année	☐ 115 $	☐ 230 $	
Infos-Ados	**Français**	À partir de la 7e année	☐ 115 $	☐ 230 $	
Currents4Kids	English	Grades 3 and up	☐ $115	☐ $230	
News4Youth	English	Grades 7 and up	☐ $115	☐ $230	
				Sous-total B	
ON : ajouter la TVH de 13 % **Î.-P.-É., N.-B., N.-É.** et **T.-N.-L.** : ajouter la TVH de 15 %				**TVH**	
Autres prov./terr. : ajouter la TPS de 5 %				**TPS**	
				TOTAL	

OPTIONS DE FACTURATION

☐ Facturer à l'automne

☐ Facturer à l'école ☐ Facturer à l'adresse ci-contre

☐ Bon de commande nº _____

Veuillez prélever les frais sur : ☐ MasterCard ☐ VISA

Nº DE LA CARTE _____ DATE D'EXPIRATION (MM/AA) _____

NOM SUR LA CARTE _____ CODE CVV _____

FACTURER À (si différent de l'adresse de l'école)

NOM _____

ADRESSE _____

VILLE _____ PROVINCE/TERRITOIRE _____ CODE POSTAL _____

À L'USAGE DE LESPLAN : 2023-2024

☐ FACTURE Nº _____

☐ I-J / C4K _____

☐ I-A / N4Y _____

LesPlan Educational Services Ltd.
info@lesplan.com **www.lesplan.com/fr** sans frais **888 240-2212** **#1 - 4144 Wilkinson Road, Victoria, C.-B. V8Z 5A7**

Collections - Formulaire de commande

LesPlan Educational Services Ltd
Au service des enseignants depuis 1990

Envoyez par courriel à **info@lesplan.com** ou par télécopieur au **(888) 240-2246**
ou commandez en ligne : **www.lesplan.com/fr**

EXPÉDIER À (veuillez écrire clairement en caractères d'imprimerie)

NOM DE L'ENSEIGNANT(E) _____ ÉCOLE _____

COURRIEL _____ ADRESSE _____

TÉLÉPHONE ( ) _____ VILLE _____ PROVINCE/TERRITOIRE _____ CODE POSTAL _____

Publication	Français	English	Niveau		Coût par produit	Montant
Collections réunies par leçons						
Littératie critique	☐	☐			55 $ par copie	
Littératie en matière d'actualité	☐	☐			55 $ par copie	
Prise de notes	☐	☐			55 $ par copie	
Collections réunies par thèmes						
Liens avec la communauté	☐	☐	☐ Niv. 1	☐ Niv. 2	55 $ par copie	
Collections de textes						
Nos Nouvelles	**Français**	**English**			**Coût par produit**	**Montant**
• *Animaux incroyables*	☐	☐			18 $ par copie	
• *Animaux marins*	☐	☐			15 $ par copie	
• *Animaux menacés*	☐	☐			21 $ par copie	
• *En pleine nature*	☐	☐			15 $ par copie	
• *Événements et enjeux autochtones*	☐	☐			27 $ par copie	
• *L'environnement et nous*	☐	☐			24 $ par copie	
• *L'espace*	☐	☐			21 $ par copie	
• *La santé*	☐	☐			42 $ par copie	
• *La technologie*	☐	☐			33 $ par copie	
• *Le gouvernement*	☐	☐			18 $ par copie	
• *Les animaux et nous*	☐	☐			27 $ par copie	
• *Ô Canada! : Volume 1*	☐	☐			30 $ par copie	
• *Ô Canada! : Volume 2*	☐	☐			27 $ par copie	
• *Réduire, réutiliser, recycler*	☐	☐			18 $ par copie	
Le Monde en Marche	**Français**	**English**	**Niv. 1**	**Niv. 2**	**Coût par produit**	**Montant**
• *Animaux*	☐	☐	☐	☐	21 $ par copie	
• *Événements et enjeux autochtones*	☐	☐	☐	☐	18 $ par copie	
• *L'environnement*	☐	☐	☐	☐	36 $ par copie	
• *L'espace*	☐	☐	☐	☐	36 $ par copie	
• *La technologie : Volume 1*	☐	☐	☐	☐	24 $ par copie	
• *La technologie : Volume 2*	☐	☐	☐	☐	24 $ par copie	
• *Le gouvernement*	☐	☐	☐	☐	27 $ par copie	
• *La Législation*	☐	☐	☐	☐	21 $ par copie	
• *Ô Canada!*	☐	☐	☐	☐	21 $ par copie	
			ON : ajouter la TVH de 13 %. **Î.-P.-É., N.-B., N.-É.**, et **T.-N.-L.** : ajouter la TVH de 15 %			
					Autres prov./terr. : ajouter la TPS de 5 %	
					TOTAL	

Contenu canadien · Canadian Content

OPTIONS DE FACTURATION

☐ Facturer à l'école ☐ Facturer à l'adresse ci-contre

☐ Bon de commande nº _____

Veuillez prélever les frais sur : ☐ MasterCard ☐ VISA

Nº DE LA CARTE _____

NOM SUR LA CARTE _____ DATE D'EXPIRATION (MM/AA) _____

FACTURER À (si différent de l'adresse de l'école)

NOM _____

ADRESSE _____

VILLE _____ PROVINCE/TERRITOIRE _____ CODE POSTAL _____

21.9